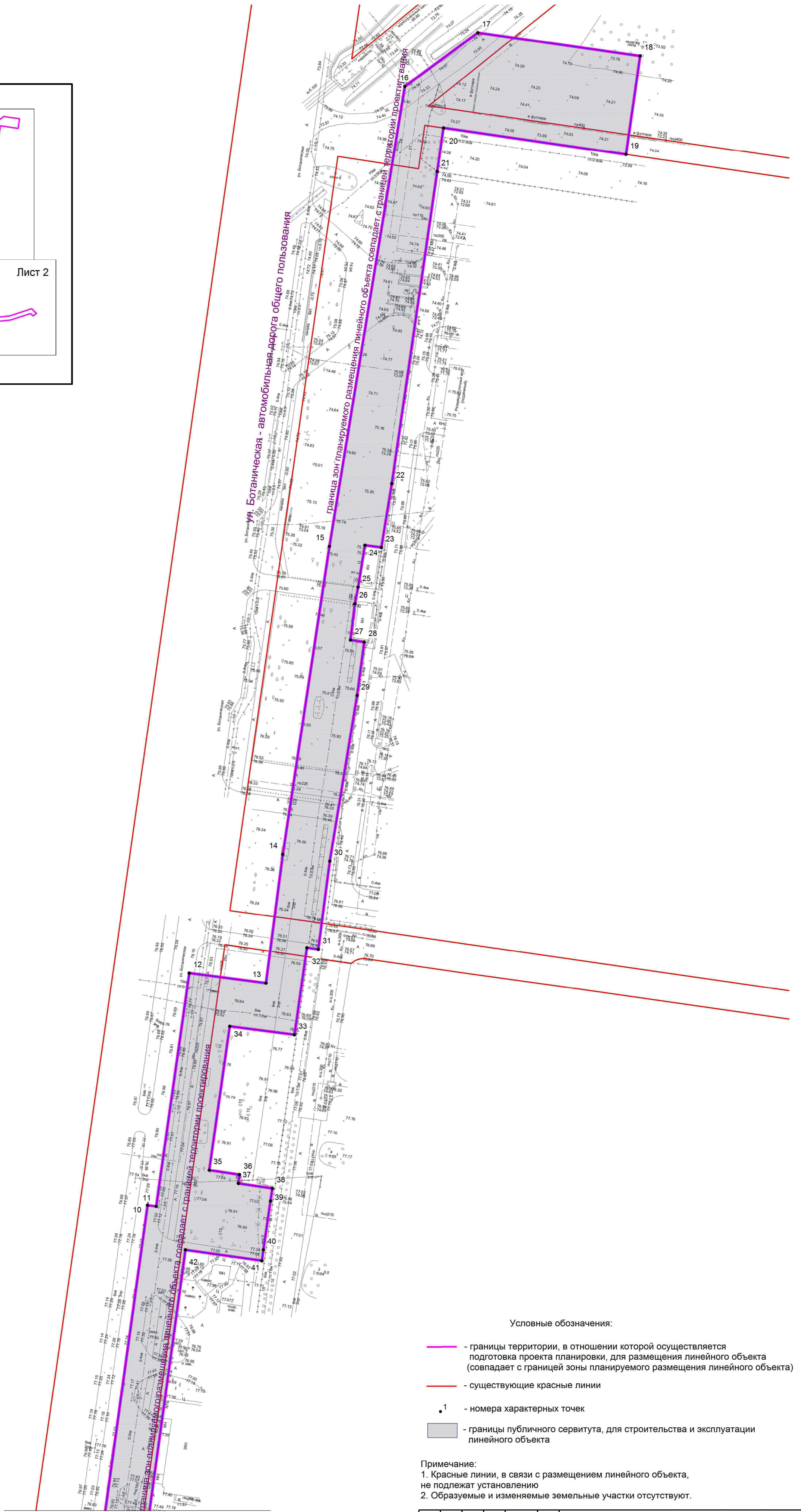
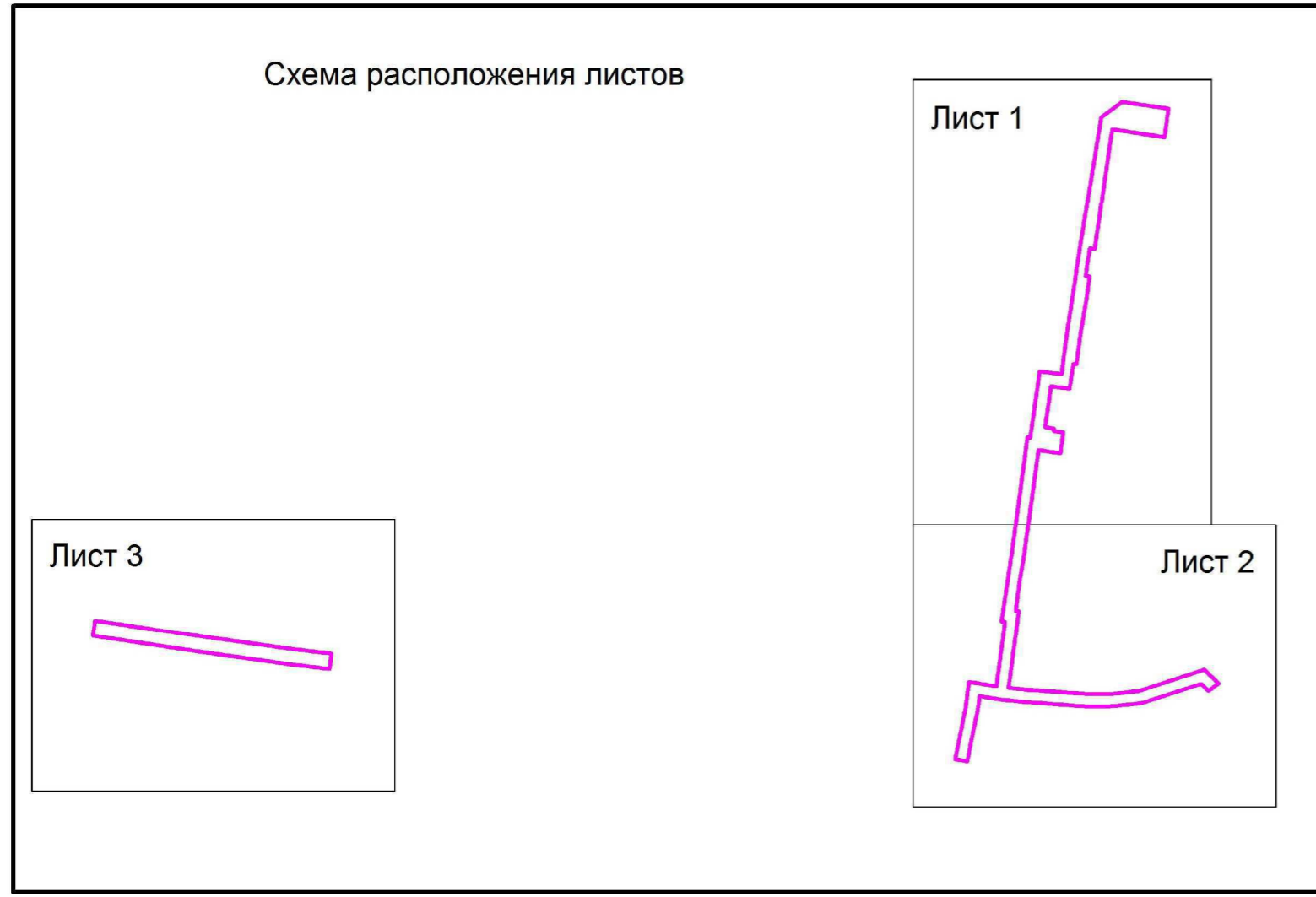


Проект планировки территории и проект межевания территории для размещения линейного объекта: «Модернизация ливневого коллектора по ул. Ботанической, ул. Офицерской и ул. Дзержинского (водосток №41а, №41, № 40, №11) (строительство участка от проектируемой КНС на ул. Ботанической до проектируемого колодца, строительство участка от ЛК-45 до ЛК-3а, реконструкция участка от ЛК-3а до ЛК-6, строительство 2 нитки от ЛК-1 до ЛК-7)

Чертеж межевания территории.



Условные обозначения:

- границы территории, в отношении которой осуществляется подготовка проекта планировки, для размещения линейного объекта (совпадает с границей зоны планируемого размещения линейного объекта)
- существующие красные линии
- номера характерных точек
- границы публичного сервитута, для строительства и эксплуатации линейного объекта

Примечание:

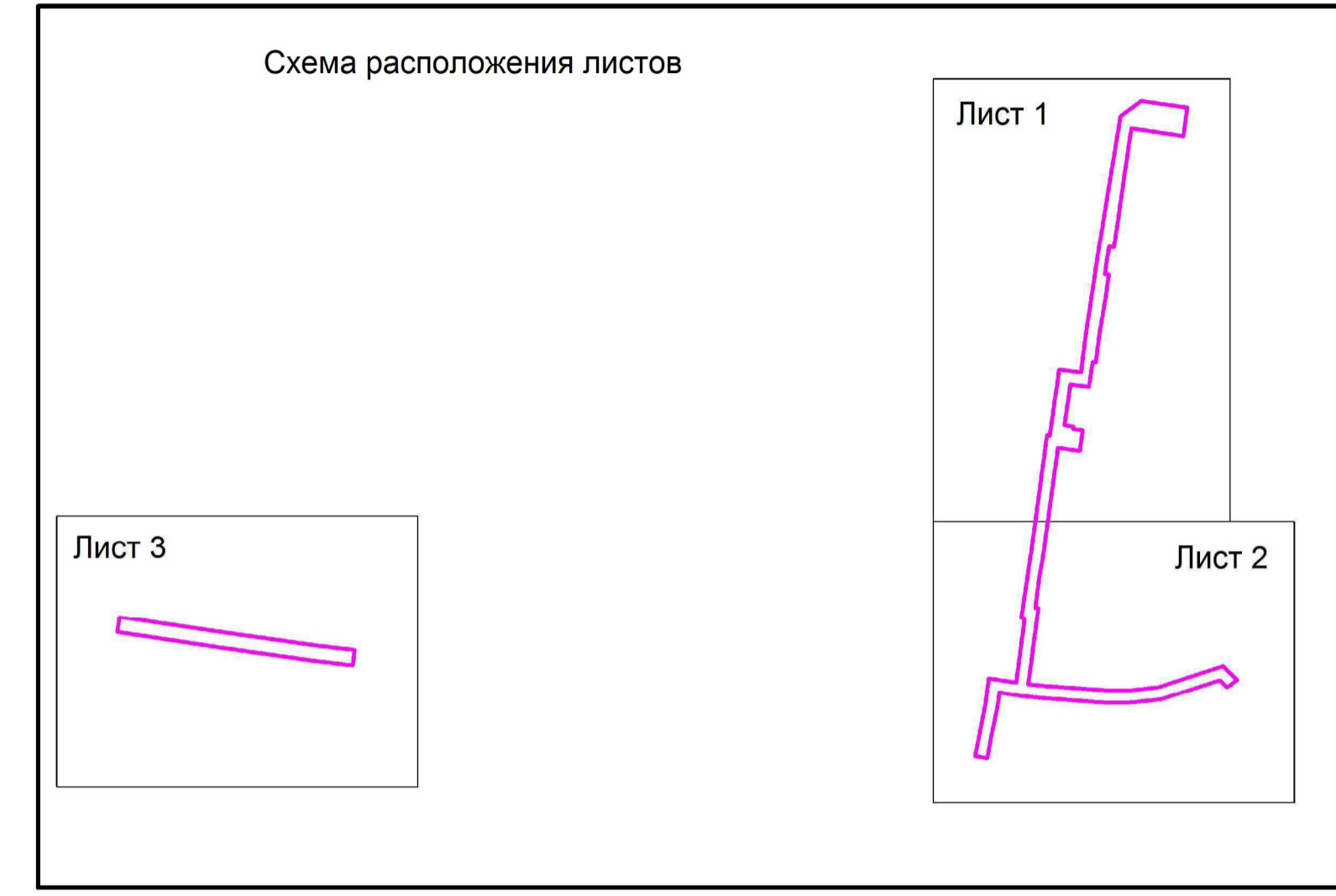
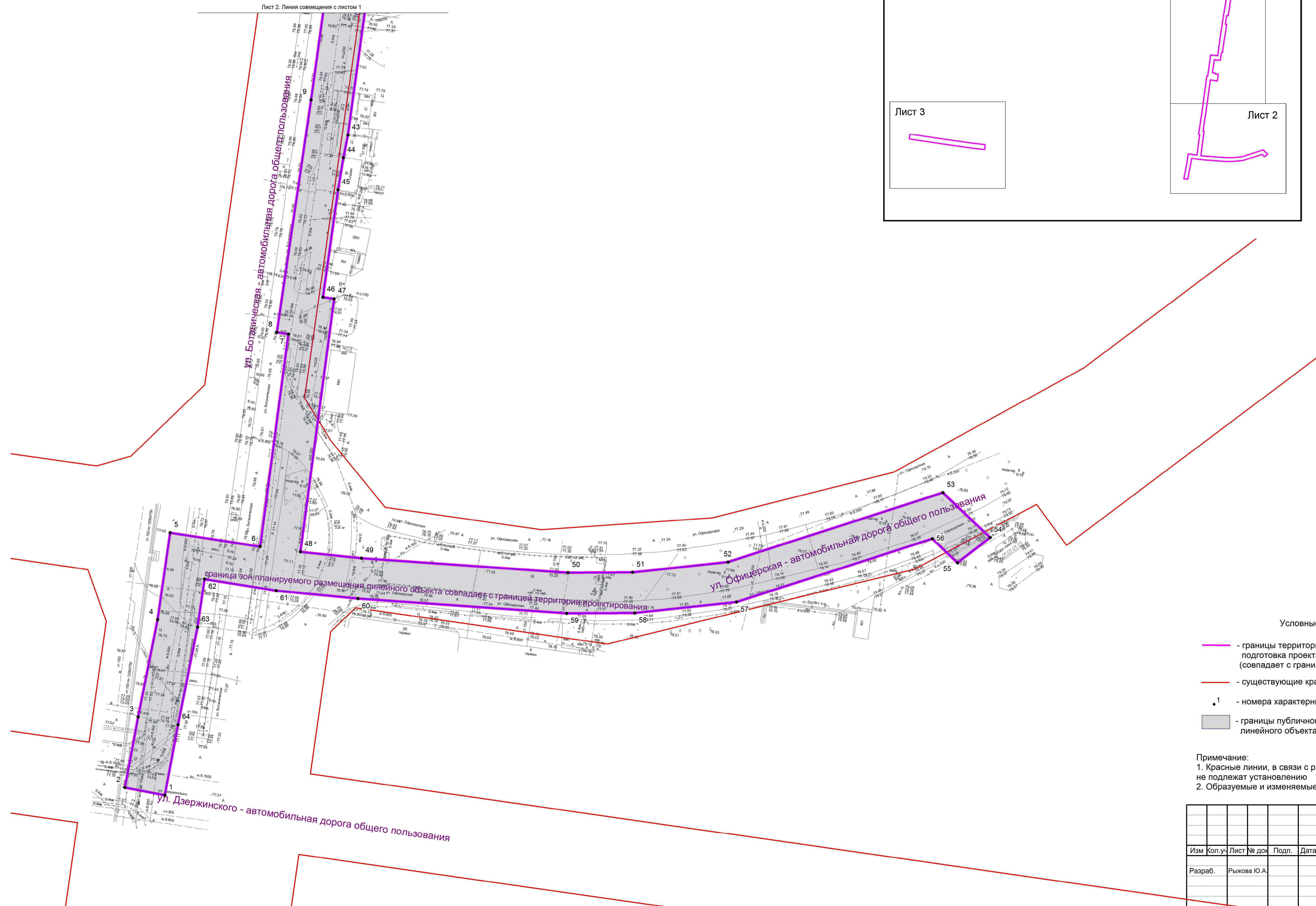
1. Красные линии, в связи с размещением линейного объекта, не подлежат установлению
2. Образованные и изменяемые земельные участки отсутствуют.

Лист 1. Линия совмещения с листом 2

						1652-18С/ПМТ			
						г. Тольятти, Автозаводский район			
Изм	Кол.уч	Лист	№ доп.	Подп.	Дата	Проект планировки территории и проект межевания территории для размещения линейного объекта: «Модернизация ливневого коллектора по ул. Ботанической, ул. Офицерской и ул. Дзержинского (водосток №41а, №41, № 40, №11)	Стадия	Лист	Листов
		Разраб.	Рыкова Ю.А.					1	3
						Чертеж межевания территории. М1:1000	И.П. Рыкова Ю.А.		

Проект планировки территории и проект межевания территории
 для размещения линейного объекта: «Модернизация ливневого коллектора по ул. Ботанической, ул. Офицерской и ул. Дзержинского
 (водосток №41а, №41, № 40, №11) (строительство участка от проектируемой КНС на ул. Ботанической до проектируемого колодца,
 строительство участка от ЛК-45 до ЛК-3а, реконструкция участка от ЛК-3а до ЛК-6, строительство 2 нитки от ЛК-1 до ЛК-7)

Чертеж межевания территории.



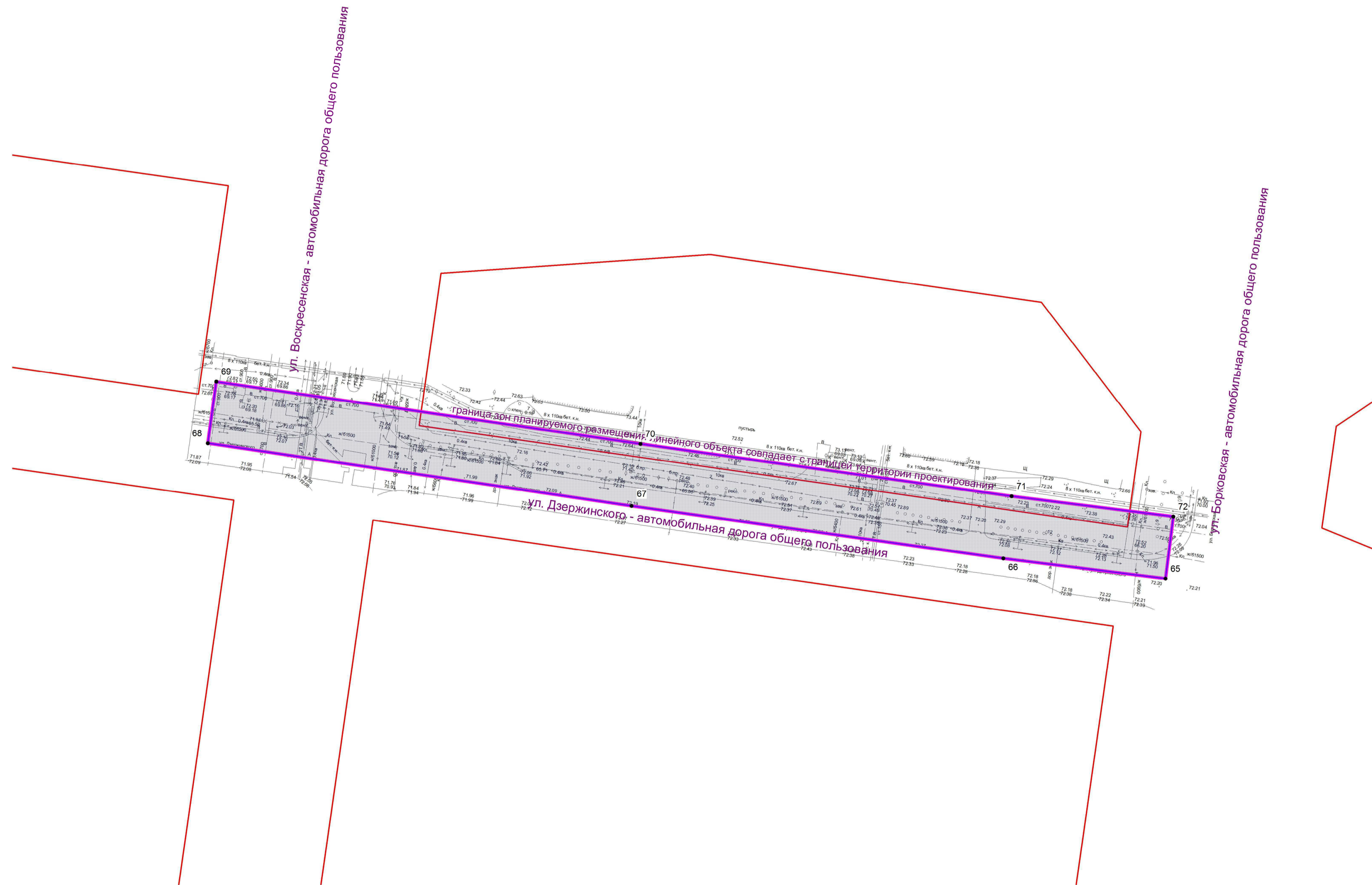
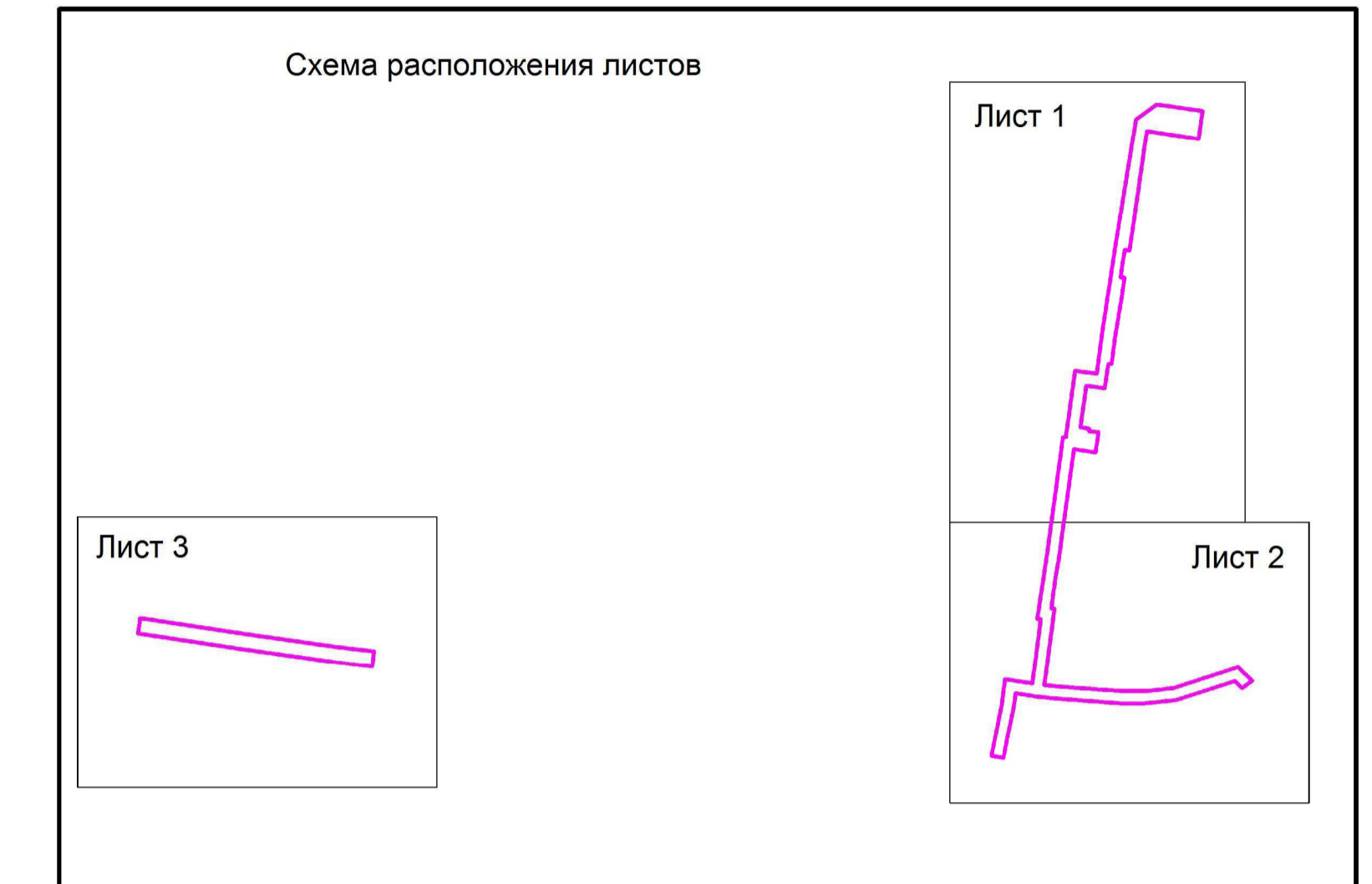

- Условные обозначения:
- - границы территории, в отношении которой осуществляется подготовка проекта планировки, для размещения линейного объекта (совпадает с границей зоны планируемого размещения линейного объекта)
 - - существующие красные линии
 - 1 - номера характерных точек
 - границы публичного сервитута, для строительства и эксплуатации линейного объекта

Примечание:
 1. Красные линии, в связи с размещением линейного объекта, не подлежат установлению
 2. Образующие и изменяемые земельные участки отсутствуют.

1652-18С/ПМТ					
г. Тольятти, Автозаводский район					
Изм	Кол.уч	Лист	№ док	Подп.	Дата
Разраб.	Рыкова Ю.А.				
Проект планировки территории и проект межевания территории для размещения линейного объекта: «Модернизация ливневого коллектора по ул. Ботанической, ул. Офицерской и ул. Дзержинского (водосток №41а, №41, № 40, №11)				Стадия	Лист
Чертеж межевания территории, М1:1000					3
				И.П. Рыкова Ю.А.	

Проект планировки территории и проект межевания территории
 для размещения линейного объекта: «Модернизация ливневого коллектора по ул. Ботанической, ул. Офицерской и ул. Дзержинского
 (водосток №41а, №41, № 40, №11) (строительство участка от проектируемой КНС на ул. Ботанической до проектируемого колодца,
 строительство участка от ЛК-45 до ЛК-3а, реконструкция участка от ЛК-3а до ЛК-6, строительство 2 нитки от ЛК-1 до ЛК-7)

Чертеж межевания территории.



Условные обозначения:

- - границы территории, в отношении которой осуществляется подготовка проекта планировки, для размещения линейного объекта (совпадает с границей зоны планируемого размещения линейного объекта)
- - существующие красные линии
- 1 - номера характерных точек
- границы публичного сервитута, для строительства и эксплуатации линейного объекта

Примечание:

1. Красные линии, в связи с размещением линейного объекта, не подлежат установлению
2. Образуемые и изменяемые земельные участки отсутствуют.

1652-18С/ПМТ						
г. Тольятти, Автозаводский район						
Изм	Кол.уч.	Лист № док.	Подп.	Дата	Стадия	Листов
Разраб.	Рыжова Ю.А.					3 / 3
Проект планировки территории и проект межевания территории для размещения линейного объекта: «Модернизация ливневого коллектора по ул. Ботанической, ул. Офицерской и ул. Дзержинского (водосток №41а, №41, № 40, №11)					И.П. Рыжова Ю.А.	
Чертеж межевания территории, М1:1000						